

Maapinna kõrgus

ca 55,13

ca 55,67

ca 55,67

ca 55,55

riigitee

muru

muru

min 1,2

min 1,5

min 1,5

min 1,2

W1.1

W1.1

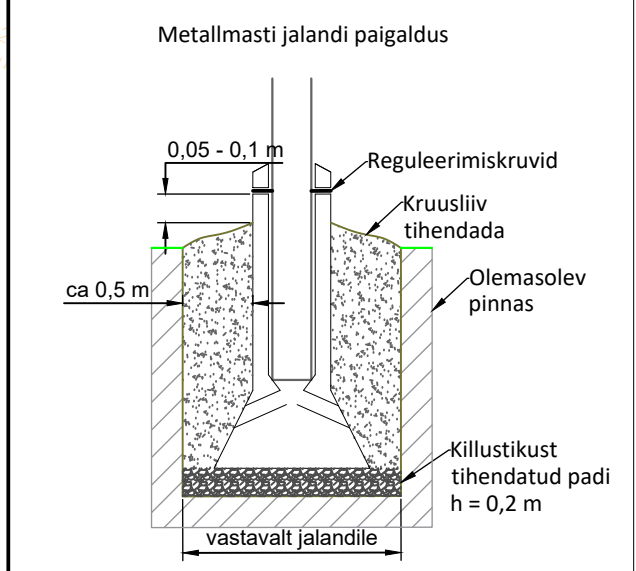
W1.1

W1.1





4,50m


17,0m

3,30m



- TINGMÄRGID:

 -  - projekteeritud kergliiklustee välisvalgustus koos jalandi ja postiga $h = 6 \text{ m}$
 - VALGUSTI: INOA LED / 5098 / 16 LEDs 400mA WW 730 20,8W / / 371482
 -  W1.1 - projekteeritud välisvalgustuse toitekaabel $\varnothing 75 \text{ mm}$, 450N kaitsetorus
 -  - projekteeritud elektrikaablite min 750N kaitsetorus
 -  - projekteeritud maandus

Geolus		RAXOEST OÜ		Töö nr GE-151-22, koostatud 31.10.2022. (Kõrgused EH2000 süsteemis ja koordinaadid L-Est 97 süsteemis).		
Töö nr. 00123		Kuupäev: 24.04.2024		Objekt: Kohtla-Nõmme alevi ja Kohtla küla jalgratta- ja jalgtee		
Leht: 6	Lehti: 9	Mõõtkava: M1:500	Joonise nimi: Asendiplaan	Joonise nr. EL-4-01	Stadium: PP	 <p>MitiProjekt OÜ registrikood:14566583 Aiad 13/2, Tallinn, Harjumaa info@mitiprojekt.ee</p>
Projekteeris:Gerda Mändmaa			Tellija:			
Kontrollis:	Harry Mitt		Toila Vallavalitsus			